



REGIONE VENETO

**INQUADRAMENTO SISTEMA
INFRASTRUTTURALE REGIONALE**

SCALA 1:250.000

GIUGNO 2008

LEGENDA

- Stazioni SFMR
- Linea SFMR 2^a fase
- Linea SFMR 1^a fase

OPERE IN CORSO DI REALIZZAZIONE:

- Passante di Mestre
- Completamento A28
- A31 sud

PROJECT FINANCING REGIONALE IN CORSO:

- Superstrada Padovana-Venezia
- Autostrada Noga-Mare Adriatico
- Sistema Tangenziali Veneto
- G.R.A.P.

- Raccordo autostradale per Jesolo
- Raccordo autostradale per Bibione

PROJECT FINANCING NAZIONALE IN CORSO:

- Romea Commerciale

OPERE IN CORSO DI APPROVAZIONE:

- T1 Box
- Studio ANAS prosecuzione A27
- 3^a corsia A4 VE-15

**SEGRETERIA REGIONALE
INFRASTRUTTURE E MOBILITA'**

BASE CARTOGRAFICA:
SEGRETERIA REGIONALE ALL'AMBIENTE E TERRITORIO
U.E. SIT E CARTOGRAFIA



LE GRANDI OPERE NEL VENETO

Verona 14 settembre 2008





Veneto

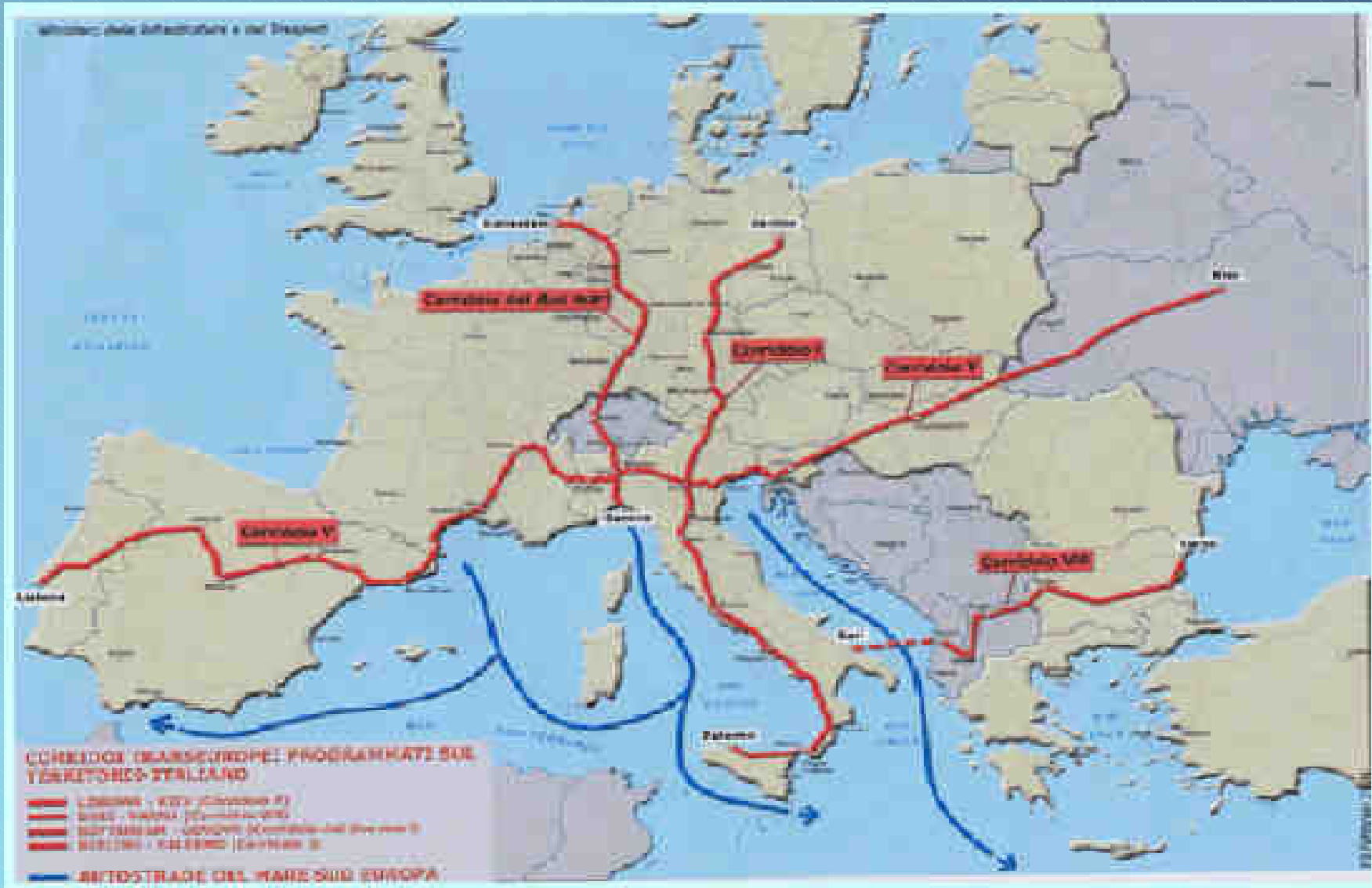
- 581
- ◆ 4.773.554
- 18.398
- ▶ 259

Italia

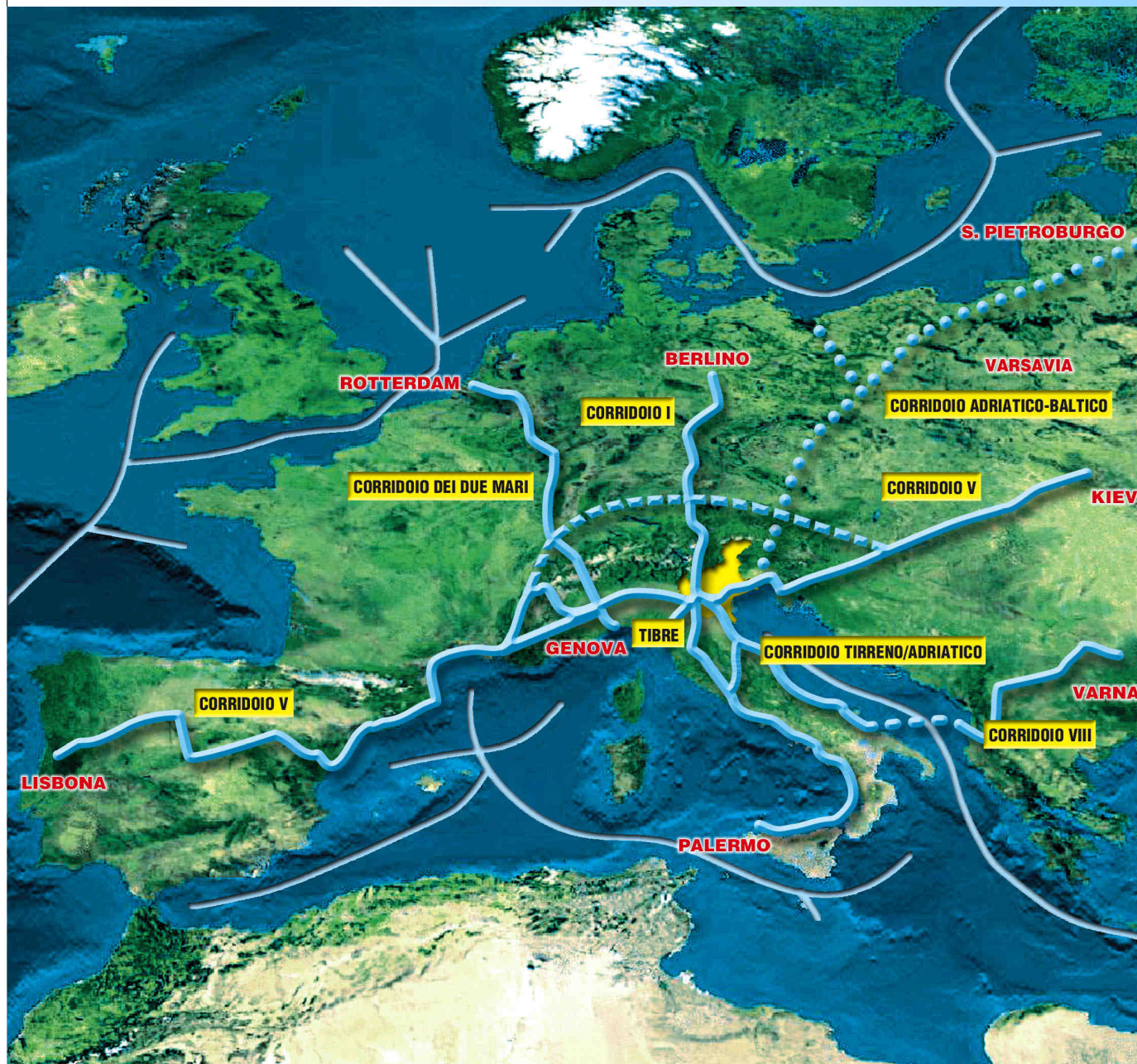
- 8.101
- ◆ 59.131.287
- 301.336
- ▶ 196

- numero comuni
- ◆ popolazione residente al 31/12/2006
- superficie in kmq
- ▶ densità per kmq

Fonte: Elaborazioni Regione Veneto - Direzione Statistica su dati Istat



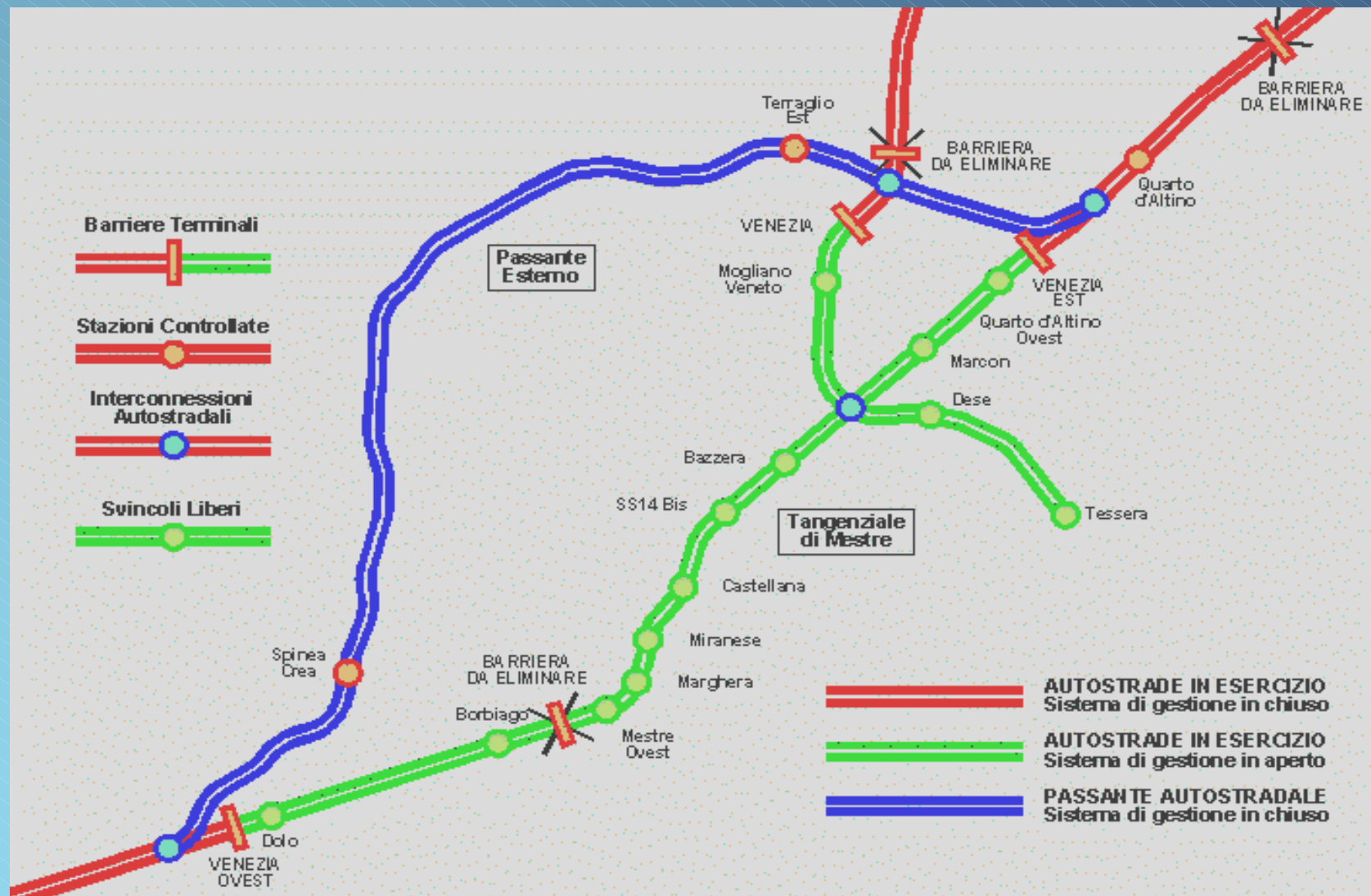
CORRIDOI EUROPEI



	CORRIDOI TRANSEUROPEI
	CORRIDOIO 5 VARIANTE NORD
	CORRIDOIO ADRIATICO-BALTICO
	AUTOSTRADE DEL MARE

Legenda

CORRIDOI EUROPEI
rilevanti per il Veneto



Passante di Mestre



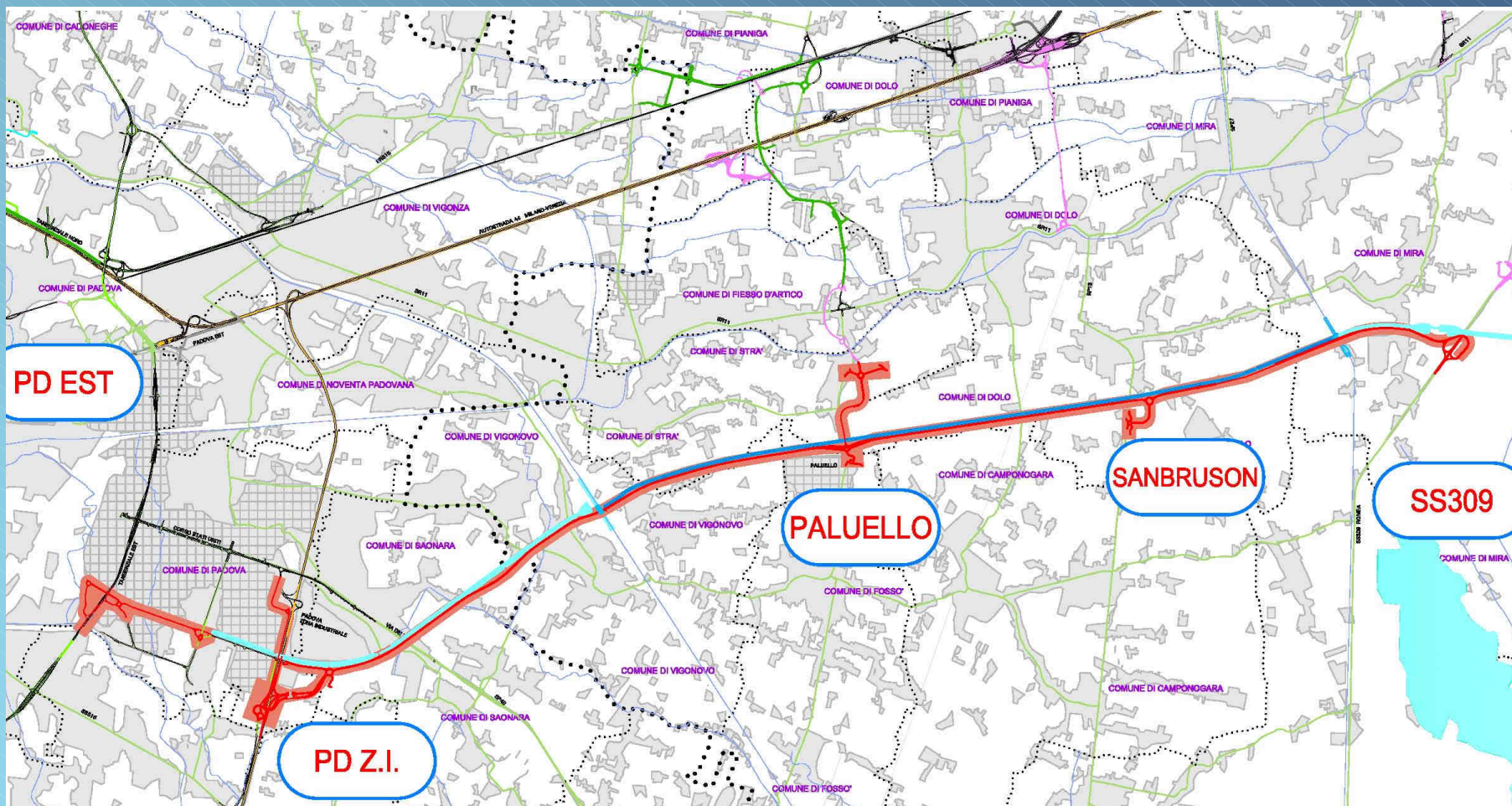


REGIONE DEL VENETO

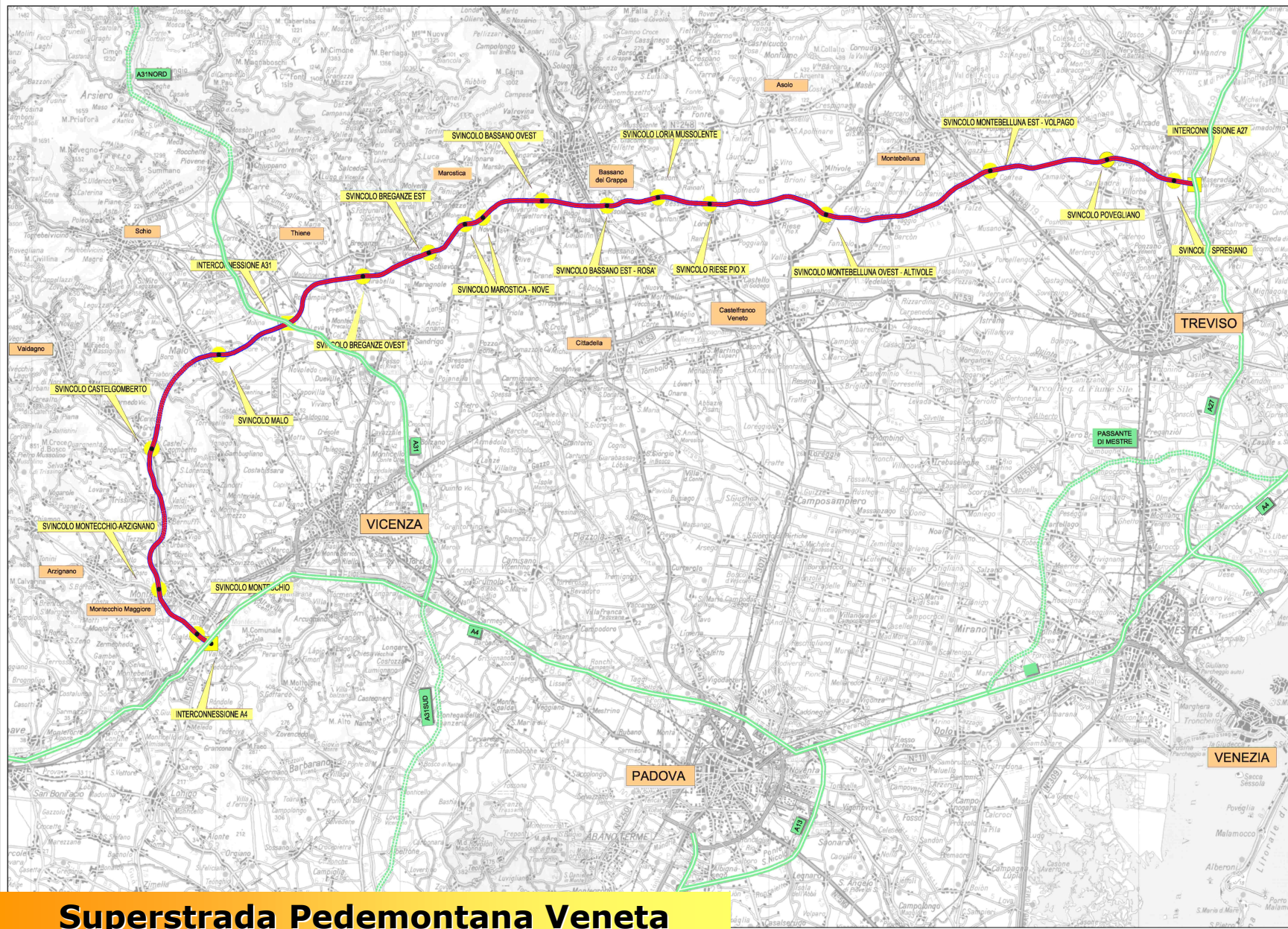




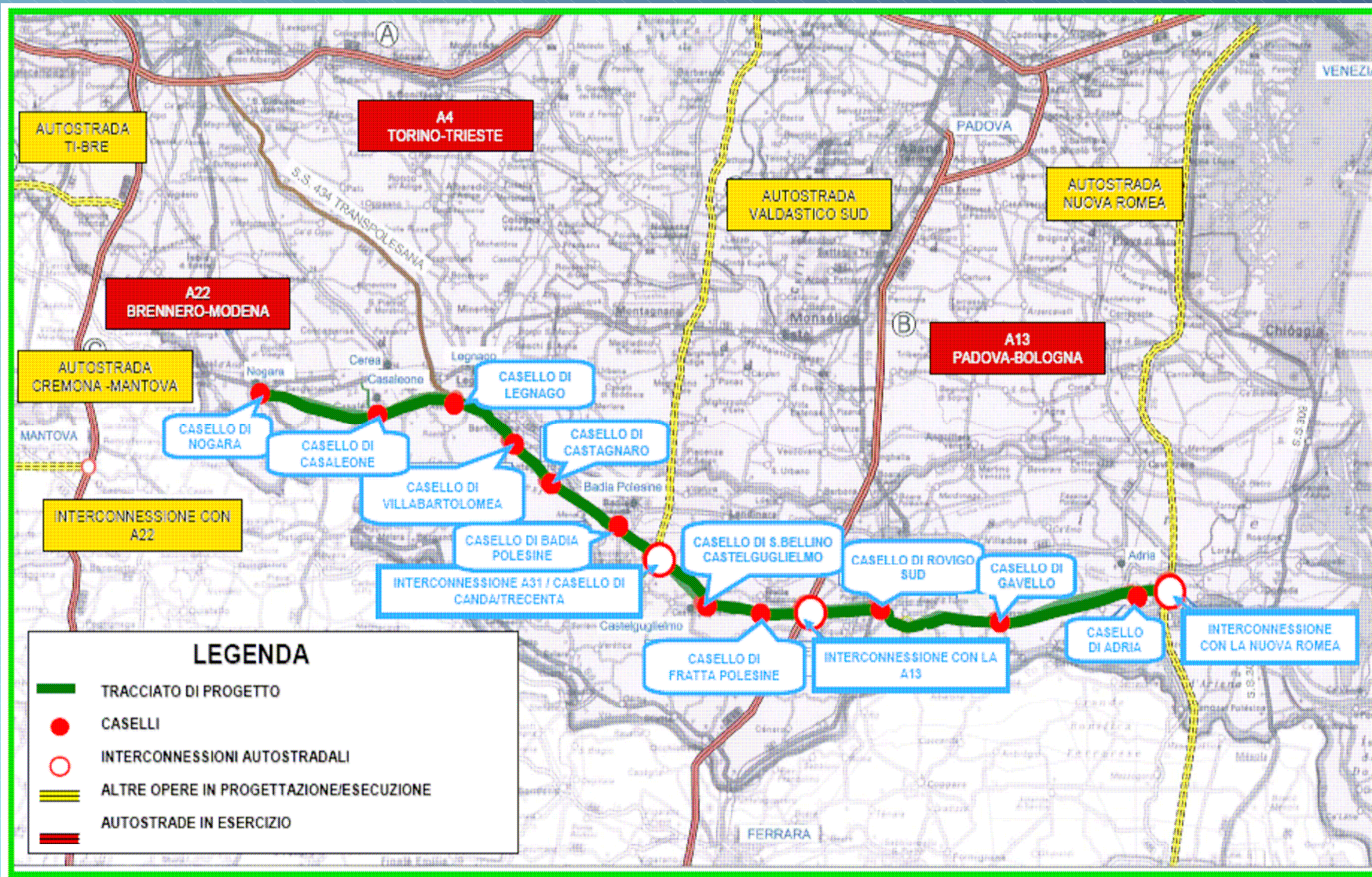
Corografia tratto Idrovia



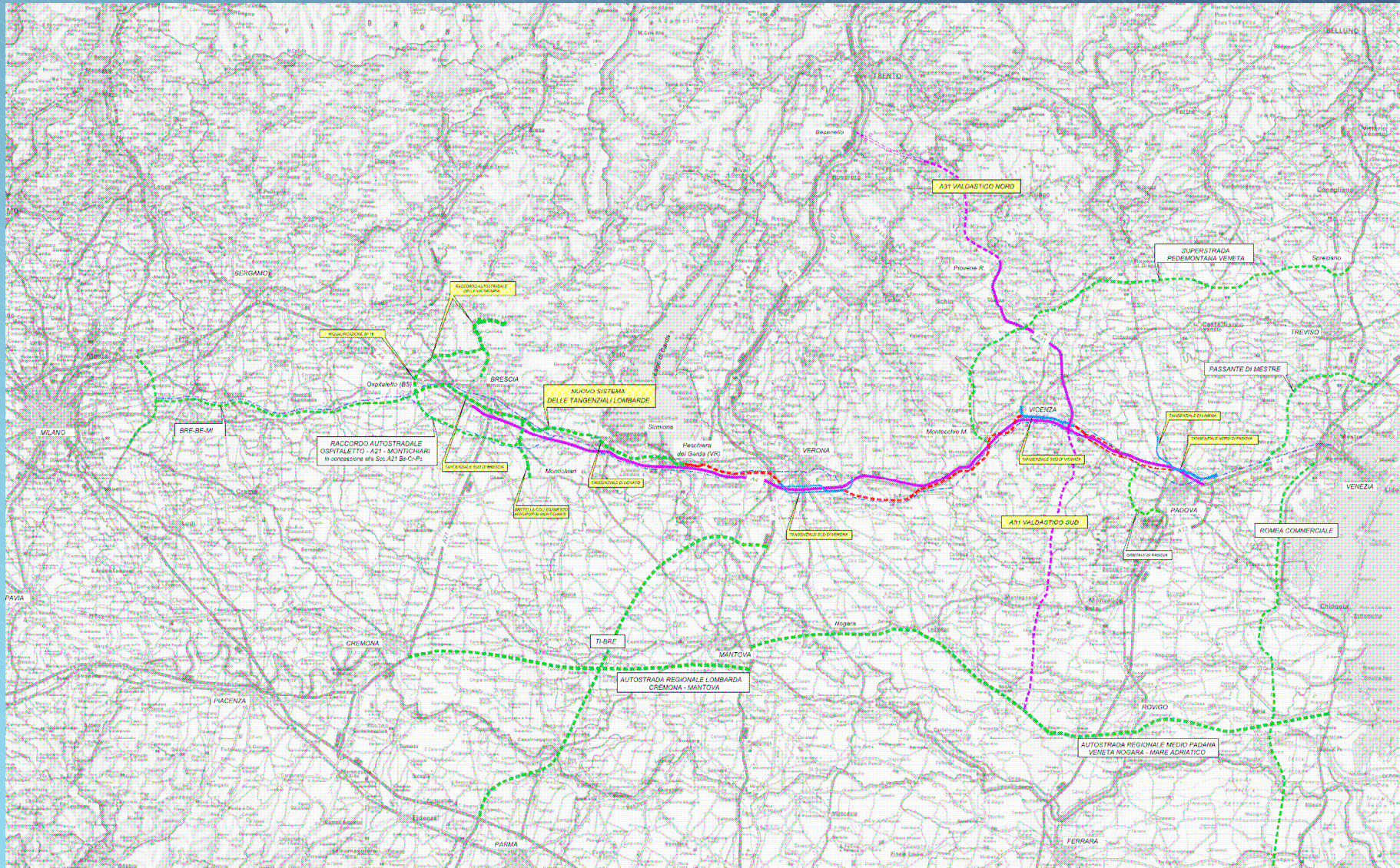
GRA di Padova



Superstrada Pedemontana Veneta



Autostrada Nogara-Mare Adriatico



NUOVO SISTEMA DELLA TANGENZIALI VENETE VERONA-VICENZA-PADOVA

